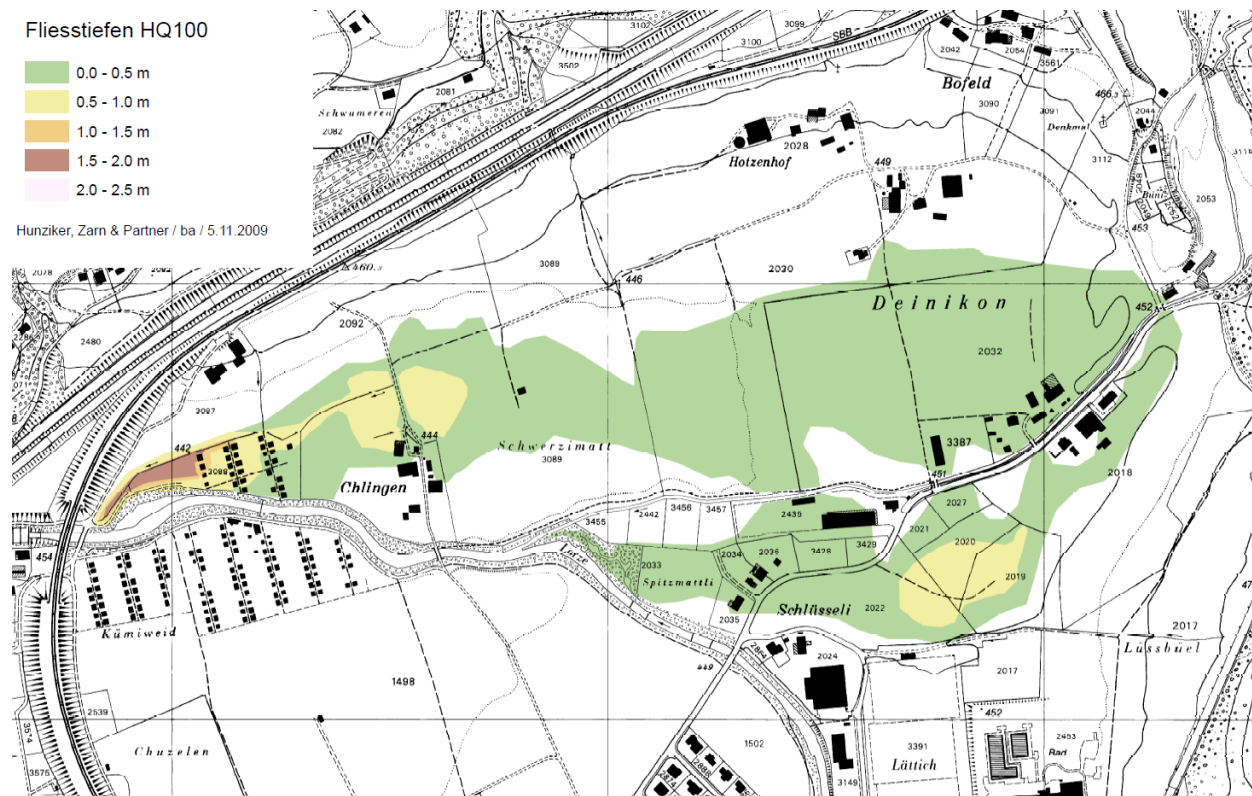


Ausbau Littibach, Baar

Fliesstiefenkarten (voraussichtliche Wassertiefen bei Hochwasser)



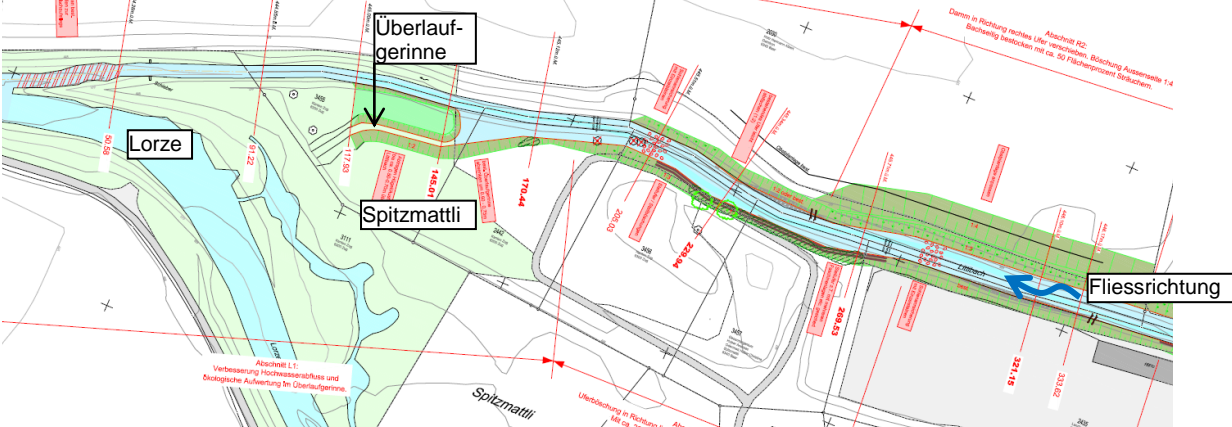
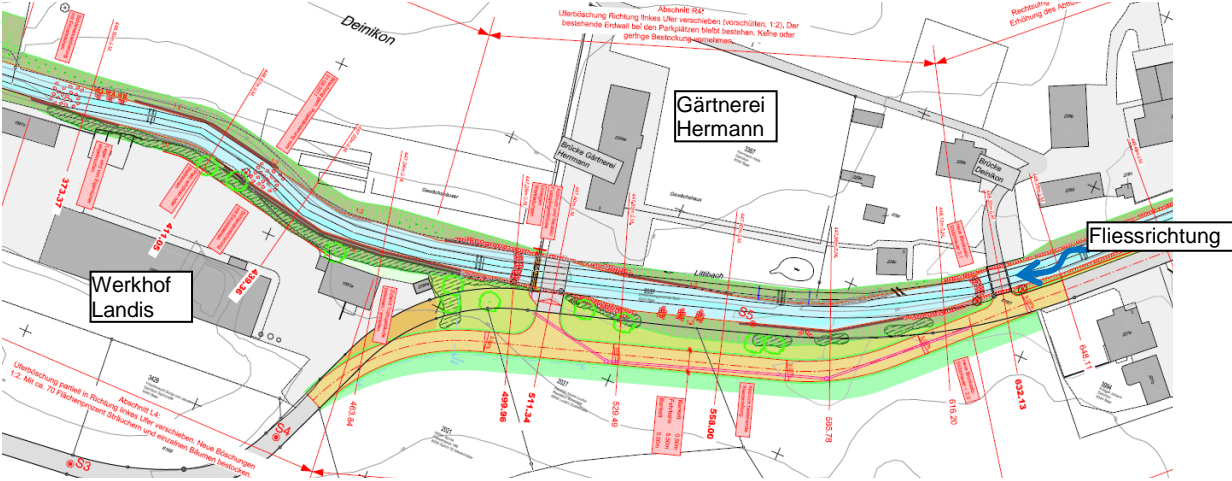
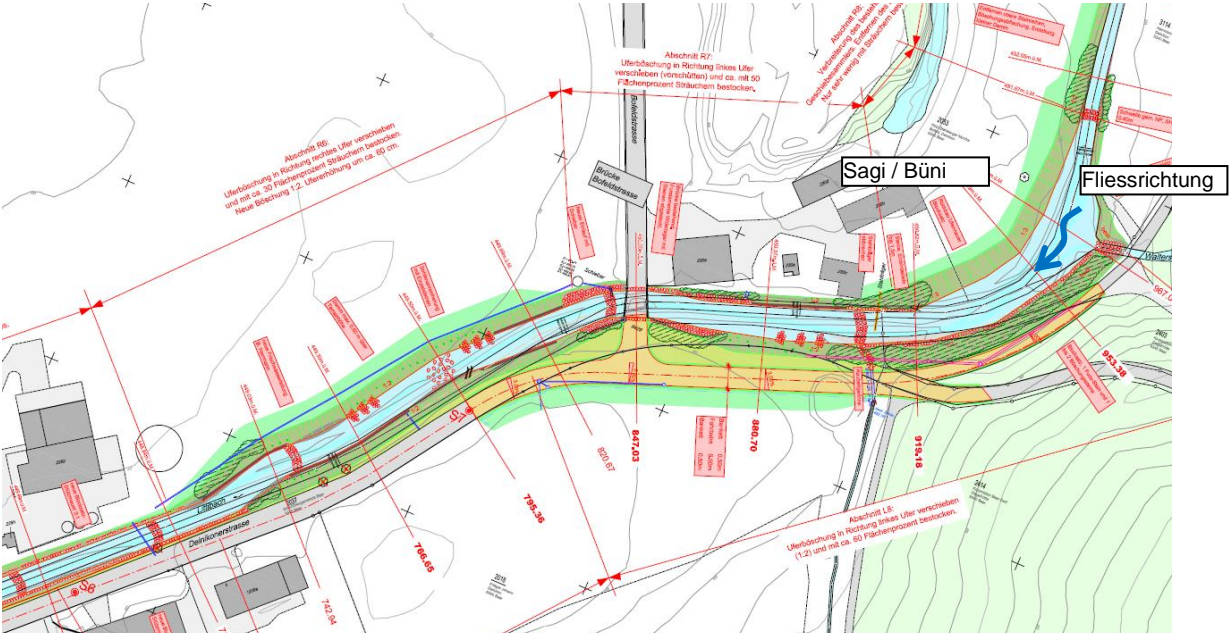
Fliesstiefenkarte Littibach HQ₃₀ (Hunziker, Zarn & Partner, 2009, verkleinert)



Fliesstiefenkarte Littibach HQ₁₀₀ (Hunziker, Zarn & Partner, 2009, verkleinert)

Ausbau Littibach, Baar

Situationspläne (in Fließrichtung, von oben nach unten)



Ausschnitte Situationsplan (Stand Bauprojekt, 1:500, verkleinert)